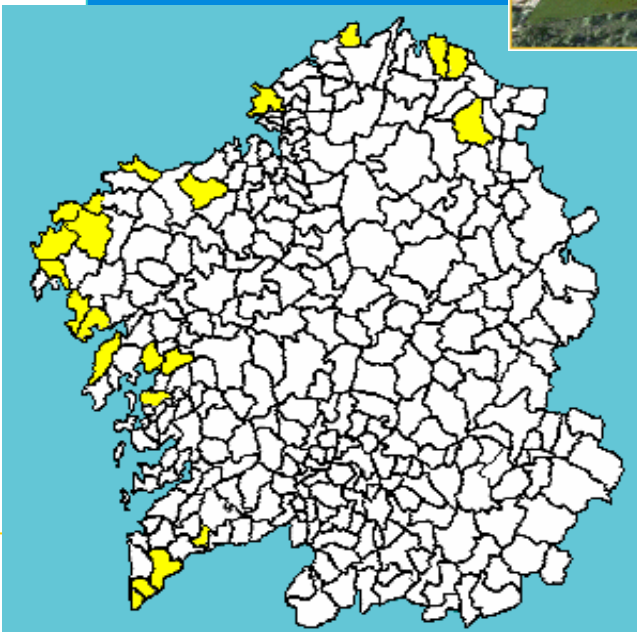


# PARQUES EMPRESARIALES DE GALICIA



Un impulso a la  
reactivación  
económica



Xunta de Galicia





### Un impulso a la reactivación económica en Galicia

La Xunta de Galicia y la Sociedad Estatal de Participaciones Industriales (SEPI) impulsan conjuntamente el desarrollo de 20 parques empresariales para la reactivación económica de las zonas más afectadas por el vertido del *Prestige*.

La revitalización de la actividad empresarial y la creación de empleo son los ejes principales de estos proyectos, que ofrecerán 4,3 millones de metros cuadrados de nuevos espacios de actividad industrial, comercial y de servicios, que serán fuente generadora de riqueza y empleo.

Los nuevos parques empresariales en los que se podrán instalar más de 1.000 empresas, actuarán como foco de atracción para un importante volumen de inversión privada, que podría alcanzar los 1.200 millones de euros, y contribuirán a dinamizar y a hacer más competitivas aquellas comarcas en las que se ubiquen. Asimismo, permitirán crear más de 8.700 puestos de trabajo directos además de los inducidos en sectores y servicios complementarios.

La inversión prevista en el desarrollo de estos 20 parques empresariales se situará en torno a 155 millones de euros, de los que casi 132 millones serán aportados por SEPI y más de 23



millones por la Xunta de Galicia. Esta inversión se canalizará a través de la sociedad Suelo Empresarial del Atlántico S.L., en la que Infoinvest (del grupo SEPI) tiene un 85 por ciento del capital y la Xunta, a través del Instituto Gallego de la Vivienda y Suelo (IGVS) el 15 por ciento restante.

La construcción de los parques empresariales se enmarca dentro del **Plan Galicia** del Gobierno español, cuyo objetivo es hacer frente, de forma inmediata, a las consecuencias medioambientales, económicas y sociales del vertido del *Prestige*, e impulsar el desarrollo social y económico de la Comunidad Autónoma gallega. La creación de suelo industrial constituye uno de los pilares contemplados en este Plan.

La puesta en marcha de estos proyectos es el resultado del Convenio Marco de colaboración suscrito, en febrero del 2003, por la Xunta de Galicia y la Sociedad Estatal de Participaciones Industriales, para crear, promover y desarrollar conjuntamente suelo industrial en las zonas afectadas por los vertidos del buque *Prestige*, a través del IGVS y de Infoinvest, respectivamente.

Con este fin fue constituida la sociedad *Suelo Empresarial del Atlántico, S.L.*, responsable de adquirir el suelo para adecuarlo urbanísticamente, desarrollar los parques y, posteriormente, comercializarlos para la actividad empresarial.



## Parques Empresariales de Galicia

Las primeras actuaciones de la sociedad empresarial conjunta dieron como fruto la localización de suelo industrial para construir, inicialmente, 15 parques en A Coruña y Pontevedra, con una superficie bruta de unos 3,6 millones de metros cuadrados y una inversión de 130 millones de euros. Las ubicaciones de los parques han sido determinadas por la Xunta dentro del Plan Sectorial de Ordenación Territorial de Áreas Empresariales.

MUNICIPIO	PROVINCIA	PROMOTOR	SUPERFICIE m <sup>2</sup>
CATOIRA	PONTEVEDRA	SEA, S.L.	91.139
VILANOVA DE AROUSA	PONTEVEDRA	SEA, S.L.	300.000
TOMIÑO	PONTEVEDRA	SEA, S.L.	520.000
FERROL	A CORUÑA	SEA, S.L.	800.000
LARACHA	A CORUÑA	SEA, S.L.	850.000
LAXE	A CORUÑA	SEA, S.L.	50.000
MUROS	A CORUÑA	SEA, S.L.	189.000
MUXIA	A CORUÑA	SEA, S.L.	50.000
VIMIANZO	A CORUÑA	SEA, S.L.	300.000
CAMARIÑAS	A CORUÑA	SEA, S.L.	50.000
CARNOTA	A CORUÑA	SEA, S.L.	50.000
CEE	A CORUÑA	SEA, S.L.	190.000
MALPICA	A CORUÑA	SEA, S.L.	50.000
PORTO DO SON	A CORUÑA	SEA, S.L.	50.000
RIANXO	A CORUÑA	SEA, S.L.	60.000
			<b>3.600.139</b>



El convenio suscrito hoy entre la Xunta de Galicia y SEPI amplía el ámbito de actuación de la sociedad y permite el desarrollo de otros cinco parques empresariales en A Coruña, Lugo y Pontevedra. La superficie conjunta de estos cinco parques es de 701.348 metros cuadrados y requerirán una inversión para su desarrollo superior a los 25,1 millones de euros.

MUNICIPIO	PROVINCIA	PROMOTOR	SUPERFICIE
			m2
SALCEDA DE CASELAS	PONTEVEDRA	SEA, S.L.	50.858
A GUARDA- O ROSAL	PONTEVEDRA	SEA, S.L.	272.890
CARIÑO	A CORUÑA	SEA, S.L.	107.000
MONDOÑEDO	LUGO	SEA, S.L.	70.000
XOVE – CERVO	LUGO	SEA, S.L.	200.600
			<b>701.348</b>



### Fases de actuación

La magnitud de las actuaciones y su fuerte implicación económica y social han requerido la elaboración por parte de la Xunta de Galicia del Plan Sectorial de Ordenación de Áreas Empresariales de Galicia, como instrumento urbanístico necesario para dar viabilidad a los proyectos y para que la sociedad Suelo Empresarial del Atlántico proceda a la adquisición de suelo y al desarrollo urbanístico de los ámbitos. Dos de los nuevos parques, situados en Salceda de Caselas y Cariño, no estaban incluidos en el Plan Sectorial de Ordenación por lo que deberán ser objeto de la oportuna tramitación.

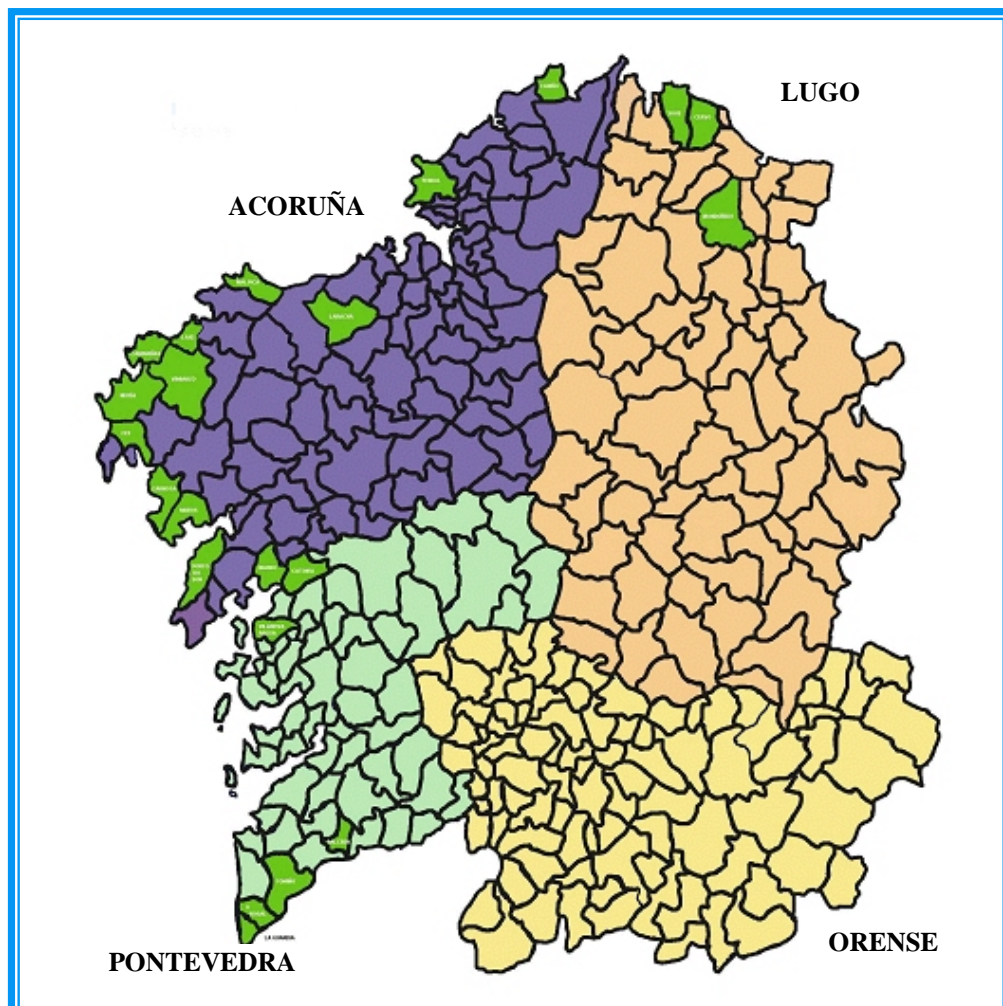
En este año se tramitarán los proyectos sectoriales que ordenarán detalladamente la implantación de los parques empresariales, incluyendo las obras a realizar. Previsiblemente, a mediados de año pueden estar aprobados los proyectos sectoriales de cada uno de los parques y comenzar el desarrollo urbanístico.


En 2005 se iniciarán las obras de urbanización de la mayoría de ellos para finalizar, en función del tamaño de la actuación, en el propio 2005 o bien en 2006.



### Ordenación de los terrenos

La creación de suelo industrial, enmarcada dentro del Plan para la reactivación de la economía gallega, tiene una especial incidencia en las áreas del litoral gallego, en concreto en las provincias de A Coruña, Lugo y Pontevedra.



 Municipios donde se ubicarán los parques empresariales



### *PARQUES DE A CORUÑA*

La provincia de A Coruña concentra la mayoría de las actuaciones. En trece municipios del litoral coruñés se desarrollarán 2,7 millones de metros cuadrados de nuevo suelo industrial, un 65 por ciento de la superficie total que SEA desarrollará en Galicia.

#### **FERROL**

Esta actuación permitirá dotar a un área urbana de Ferrol de una oferta de suelo de calidad y a precios asequibles. Gracias a sus importantes dimensiones, unos 800.000 metros cuadrados de superficie, tendrán cabida en él empresas de todos los tamaños, y en especial grandes industrias.

El parque se beneficia de una excelente localización, en la parroquia coruñesa de San Pedro de Leixa, y buenas comunicaciones, al estar próximo a las principales redes viarias de la zona, la autopista A-9, la variante de la autovía del Cantábrico Villalba-Ferrol, las carreteras AC-113 y C-546 y el acceso al Puerto Exterior de Ferrol.

Se prevé que el Proyecto Sectorial esté finalizado en este año e iniciar las obras de urbanización en 2005, las cuales tendrán una duración aproximada de 18 meses.



### **LARACHA**

Este parque, de 850.000 metros cuadrados de nuevo suelo industrial, estará ubicado en el término municipal de Laracha, a tan sólo tres kilómetros del núcleo urbano, en las parroquias de As Chousas, As Chavelas y As Gándaras. Esta actuación contribuirá a dinamizar la actividad en un área con casi 11.000 habitantes.

El parque se verá favorecido por una excelente ubicación en el eje entre Carballo y A Coruña. Además, goza de buenas conexiones con la Autovía del Noroeste, con la carretera C-552 de A Coruña a Finisterre y una conexión directa con la carretera C-550.

Para su desarrollo se está elaborando en la actualidad el estudio geotécnico de los terrenos. El Proyecto Sectorial estará aprobado antes de final de año con el objetivo de empezar las obras de urbanización a principios del año próximo.

### **VIMIANZO**

En el término municipal coruñés de Vimianzo se desarrollará un parque empresarial de 300.000 metros cuadrados. La economía de este municipio, de poco más de 9.000 habitantes, está asentada principalmente en la ganadería y en la producción maderera, por lo que el parque contribuirá a diversificar la actividad.



El Parque Empresarial de Vimianzo goza de muy buenas comunicaciones, al estar localizado junto a la carretera C-552. Además contará con un acceso de carácter local, la carretera AC-432 a Camariñas, y en un futuro con la Vía de Alta Capacidad Carballo-Finisterre.

Para su construcción se están elaborando los estudios geotécnicos correspondientes y antes de finalizar el año estará concluido el Proyecto Sectorial que permitirá comenzar las obras de urbanización en el 2005.

### CEE

El Parque Empresarial de Cee pondrá a disposición de las empresas 190.000 metros cuadrados de nuevo suelo industrial situados a escasos kilómetros del casco urbano de Cee, un municipio pesquero e industrial a tan sólo 95 kilómetros de A Coruña.

Este parque se beneficia de una excelente ubicación para los negocios, donde se une la carretera C-552 de A Coruña a Finisterre con la C-550 de Cee a Tui. Esta última, que nace precisamente en Cee, recorre toda la costa occidental gallega, sin apenas apartarse del litoral, hasta A Guarda y Tui.



Las obras de urbanización se iniciarán en 2005, una vez concluidos los estudios técnicos previos.

### **MUROS**

En el término municipal coruñés de Muros, que ocupa el extremo norte de la ría de Muros y Noia, la más septentrional de las Rías Bajas, se construirá un parque empresarial de 189.000 metros cuadrados. Con esta actuación se dotará de nuevo suelo empresarial a la economía de una zona volcada en la agricultura y la pesca, y especialmente castigada por los vertidos del *Prestige*. Este parque empresarial acogerá pequeñas y medianas empresas que contribuirán a dinamizar y diversificar el tejido industrial de la zona.

El parque empresarial tiene una ubicación inmejorable, al estar situado en la parroquia de Serres, a sólo 1,5 kilómetros del núcleo urbano. Asimismo tiene comunicación directa con la C-550, que comunica Cee con Tui y, con la carretera AC-403.

La urbanización de este parque se iniciará el año próximo. Las obras tendrán una duración aproximada de un año.

### **CAMARIÑAS**



Al oeste de la provincia de A Coruña, en el centro de la Costa da Morte, se construirá el Parque Empresarial de Camariñas, con una extensión aproximada de 50.000 metros cuadrados.

La ubicación en el término municipal de Camariñas es idónea, al contar con un acceso directo a través de la AC-432, que enlaza Camariñas con Ponte de Porto, y con la C-552 y la Autovía A-55 de A Coruña-Carballo. Asimismo el parque empresarial se encuentra a escasos kilómetros de la ciudad y del puerto.

La construcción de este parque contribuirá a consolidar y fortalecer la economía de la zona, cuya principal fuente de riqueza es la pesca y el marisqueo.

### **CARNOTA**

En el extremo occidental de la provincia de A Coruña, en el municipio de Carnota, se construirá un parque empresarial sobre una extensión de unos 50.000 metros cuadrados. Aunque es de pequeño tamaño, este parque ofrecerá un espacio para que la iniciativa privada empresarial pueda instalarse y generar actividad y empleo.

Este parque empresarial está situado muy cerca del núcleo urbano, y tendrá una entrada de acceso a través de la C-550.



El desarrollo del Parque Empresarial de Carnota está en una etapa inicial, pendiente aún de la compra de suelo y de la aprobación del Proyecto Sectorial. Las obras de urbanización comenzarán el año próximo y tendrán una duración aproximada de nueve meses.

### **MALPICA**

En la comarca de Bergantiños, al noroeste de la provincia de A Coruña, se desarrollará el Parque Empresarial de Malpica, con una superficie de unos 50.000 metros cuadrados.

El emplazamiento de este parque es excelente, al contar con acceso directo a la AC-420 que, a su vez, enlaza con la A-55 y C-552. Además, el parque está situado cerca del núcleo urbano de Buño y de Malpica, y en una zona donde ya hay un incipiente tejido industrial.

En la actualidad se están elaborando los estudios técnicos previos, con el objetivo de que se pueda comenzar a urbanizar el año próximo.

### **PORTO DO SON**

En el término municipal coruñés de Porto do Son, a los pies de la sierra de Barbanza en la orilla sur de la ría de Muros y Noia, se desarrollará un parque empresarial con una extensión de 50.000



metros cuadrados. Se ha elegido este emplazamiento para que el parque empresarial permita la instalación de diferentes actividades, beneficiosas tanto para el municipio como para los municipios colindantes.

La accesibilidad del parque también ha sido un factor importante. Así, estará atravesado por un vial que lo conectará por el norte con la C-550. A tan sólo 12 kilómetros hay un enlace con la C-543 en Noia que, a su vez, permite conectar a 35 kilómetros con Santiago de Compostela. La misma C-550, pero en dirección Sur, enlaza a 16 kilómetros con la vía rápida de Barbanza.

La situación estratégica del parque ha requerido que en su planificación se ponga especial cuidado para que su desarrollo no suponga un impacto ambiental o visual en la zona.

En la actualidad se están elaborando los estudios técnicos previos a la urbanización. La urbanización del parque estará terminada a principios de 2006.

### **RIANXO**

En el término municipal de Rianxo, al sur de la provincia de A Coruña, se desarrollará un parque empresarial de 60.000 metros cuadrados. En esta actuación se ha procurado desarrollar un parque de dimensión media optimizando al máximo el espacio



existente. Las empresas que se instalen en él podrán beneficiarse de las sinergias con otros parques industriales que existen en los municipios de la comarca.

El parque ocupa una zona estratégica. Cuenta con un acceso directo con la vía rápida de Barbanza que, a su vez, enlaza a 17 kilómetros hacia el este con la Autovía A-9. Las vías CP-7202 y CP-7203 garantizan sus conexiones a nivel local y a cuatro kilómetros con la carretera comarcal C-550.

La urbanización del Parque Empresarial de Rianxo comenzará a principios del año próximo y tendrá una duración aproximada de doce meses.



### **LAXE**

En el término municipal coruñés de Laxe, en pleno centro de la Costa da Morte, se construirá un parque empresarial de 50.000 metros cuadrados. El parque estará ubicado a un kilómetro de la Villa de Laxe, en la zona de Castrelo-A Granxa.

Esta actuación contará con un acceso directo a la carretera AC-430, que conecta la villa y el puerto con su entorno local, y también con la carretera C-552, que une Finisterre con A Coruña.



Aunque aún se están realizando los estudios geotécnicos y está pendiente la aprobación del Proyecto Sectorial, se prevé comenzar las obras de urbanización a principios del año próximo, y que el parque esté terminado a finales de ese mismo año.

### **MUXÍA**

En el municipio coruñés de Muxía, al pie del Monte Enfesto y cercano a la playa de Espiñeiredo, se desarrollará un parque empresarial de unos 50.000 metros cuadrados de superficie.

El ámbito del parque cuenta con una excelente ubicación, a tan solo 1,5 kilómetros del centro de la Villa de Muxía y próximo a la carretera AC-440, que lo conecta con el mismo centro y con la carretera C-552, que enlaza Finisterre con A Coruña.

Aunque aún está en proceso de estudios técnicos previos y tramitación urbanística, está previsto que las obras de urbanización comiencen a principios del año próximo y tengan una duración de nueve meses.

### **CARIÑO**

En el municipio coruñés de Cariño, situado en la orilla izquierda de la ría de Ortigueira, está previsto la construcción de un parque empresarial con una extensión de unos 107.000 metros cuadrados.



La construcción de este parque permitirá la instalación de pequeñas y medianas empresas que generarán empleo y actividad en una economía cuya base está sustentada en el mar, por lo que constituirá un foco activo de diversificación de la actividad.

Para el desarrollo de este parque ya se ha adquirido más del 50 por ciento del suelo. En los próximos meses se completará la compra de suelo, se elaborará el Plan Parcial y se modificará el Plan General de Ordenación con el objetivo de comenzar las obras de urbanización en los primeros meses del año próximo.



### *PARQUES DE PONTEVEDRA*

En la provincia de Pontevedra se construirán los parques de Catoira, Vilanova de Arousa, Tomiño, A Guarda-Rosal y Salceda de Caselas. Estos parques ocupan en su totalidad una superficie de 1,2 millones de metros cuadrados, un 29 por ciento del total de suelo a desarrollar.

#### **TOMIÑO**

El desarrollo de 520.000 metros cuadrados de suelo industrial en el municipio de Tomiño, en Pontevedra, actuará como motor de su economía, dedicada en gran parte al turismo y a la agricultura. La importante dimensión del parque permitirá que se sitúen en él empresas de todos los tamaños y sectores, dinamizando así la actividad de la zona.

El Parque Empresarial de Tomiño tiene una excelente situación, al estar ubicado en el valle del río Cereixo, colindante con la PO-351, y disponer a escasos kilómetros de vías de comunicación con el resto del territorio.



Para su construcción se está elaborando un estudio geotécnico del ámbito del parque y el Proyecto Sectorial. A principios del año próximo empezarán las obras de urbanización, que durarán aproximadamente unos 18 meses.

### CATOIRA



En el municipio costero pontevedrés de Catoira, situado en el interior de la Ría de Arosa, en la desembocadura del Río Ulla, se construirá un parque empresarial que contará con una extensión de unos 91.140 metros cuadrados.



Este parque será también una de las primeras actuaciones que desarrollará la sociedad SEA al encontrarse la tramitación urbanística en niveles muy avanzados.

El parque estará integrado por cinco zonas diferenciadas. Para la instalación de pequeñas y medianas empresas se ha previsto una superficie total de 55.730 metros cuadrados, donde se encuentran 26 parcelas con tamaños que oscilan entre los 1.500 y los 3.800 metros cuadrados.

Para los espacios libres de uso y dominio público se ha reservado una extensión de 9.110 metros cuadrados situados entre las dos hileras de parcelas que conforman la zona de pymes. Asimismo se destinará una superficie de 5.470 metros cuadrados para los servicios de interés público y social, como un parque deportivo o un equipamiento comercial y social, que le otorgarán un valor añadido muy importante.

Para cubrir las necesidades de las empresas se destinará un espacio de más de 7.000 metros cuadrados para aparcamientos de vehículos. Además, el parque empresarial incorporará un sistema viario compuesto por tres viales principales que permitirán el acceso directo y rápido de las empresas a las distintas zonas y parcelas.



Este centro contará también con los más modernos servicios requeridos por las empresas. Los paseos peatonales y las zonas verdes conformarán parte del paisaje del parque, de tal forma que se integren perfectamente con el entorno.

### VILANOVA DE AROUSA

Con un litoral costero de 20 kilómetros y una economía e industria que vive por y para el mar, en este municipio de las Rías Bajas pontevedresas se desarrollará un parque empresarial de 300.000 metros cuadrados, que permitirá mediante la instalación de empresas industriales y de servicios dar un impulso a la economía de la zona.

El parque estará ubicado entre las parroquias de Sestelo y San Simón, a tan sólo 3 kilómetros del centro de Vilanova de Arousa, y a 4 kilómetros del Puerto de Villagarcía de Arosa. Además tendrá una conexión con la carretera C-531 a la altura de Sestelo que, a través de la N-640 enlaza con la Autopista del Atlántico A-9. Está previsto también que se beneficie de un nudo de conexión con el acceso al Puerto de Vilagarcía.

En la actualidad el Parque de Vilanova de Arousa se encuentra en la etapa de estudios previos y comenzará su urbanización a mediados del próximo año.



### **A GUARDA - O ROSAL**

Este parque está ubicado entre las parroquias de A Guarda y O Rosal, en la provincia de Pontevedra. Sus más de 272.000 metros cuadrados de superficie bruta permitirán la implantación de empresas de diferentes sectores y que contribuirán a la diversificación de la economía y generación empleo.

El parque empresarial tendrá unos 175.628 metros cuadrados de parcelas reservados para la instalación de empresas. Además, se reservarán casi 91.000 metros cuadrados para la ubicación de amplias zonas verdes, aparcamientos y viales.

El desarrollo del Parque Empresarial de A Guarda-O Rosal se encuentra en una etapa inicial. El Proyecto Sectorial estará aprobado en unos meses, y después comenzará la adquisición de suelo. El año próximo se comenzarán las obras de urbanización, las cuales tendrán una duración aproximada de 12 meses.

### **SALCEDA DE CASELAS**

En el término municipal pontevedrés de Salceda de Caselas, en la parroquia de Pedra, se construirá un parque empresarial con un ámbito de 50.800 metros cuadrados.



La ubicación del parque es estratégica y contará, además, con un vial central que tendrá acceso directo con la carretera de Porriño a Pontearreas.

El parque tendrá 27.350 metros cuadrados de parcelas con superficies desde 900 hasta casi 5.000 metros cuadrados, donde empresas de todos los tamaños podrán instalarse y desarrollar su actividad.

En la urbanización y diseño del parque se ha puesto especial cuidado, dada su ubicación en la ribera del río Caselas. Por ello, se han reservado unos 16.000 metros cuadrados para zonas verdes y viales. Asimismo se destinarán 5.000 metros cuadrados para aparcamientos.

El desarrollo de este parque está muy avanzado. En el mes de abril comenzarán las obras de urbanización. De esta forma las empresas podrán instalarse a partir de enero del próximo año.



### *PARQUES DE LUGO*

En los municipios de Mondoñedo y Xove-Cervo, en la provincia de Lugo, se crearán en conjunto 270.600 metros cuadrados de nuevo suelo industrial, un 6,3 por ciento del total.

#### **XOVE-CERVO**

En la Mariña Occidental lucense, situado entre la comarca de Xove y Cervo, se desarrollará un parque empresarial que ocupará una extensión de unos 200.000 metros cuadrados. La localización de este parque es estratégica, y lo convertirá en un punto ineludible para las relaciones comerciales de la zona.

A lo largo de este año se completarán los estudios técnicos previos para poder comenzar la urbanización el año próximo.

#### **MONDOÑEDO**

En la provincia de Lugo está previsto desarrollar el Parque Empresarial de Mondoñedo, con una superficie de unos 70.000 metros cuadrados brutos, de los que 40.000 serán parcelables.

El parque contará con un acceso directo a la N-634 que, a su vez, conecta con el corredor cantábrico. Además, dentro del desarrollo en Galicia de la Autovía A-8 se proyecta un enlace con la N-634 en



las proximidades de Cima de Vila, a sólo 500 metros del parque empresarial.

El Parque Empresarial de Mondoñedo tendrá 39.800 metros cuadrados reservados para la instalación de pequeñas y medianas empresas que podrán elegir parcelas con superficies desde los 600 hasta los 1.630 metros cuadrados. Este abanico de espacios permitirá la implantación de empresas de todos los tamaños y sectores, y diversificar así el tejido industrial de la zona, vinculado al sector primario y compuesto por una pequeña industria relacionada con la transformación de la madera y con las producciones lácteas e hidroeléctricas.

Asimismo, el parque contará con un amplio vial central conectado en cada extremo por una rotonda y extensas zonas verdes, y con 3.100 metros cuadrados destinados a equipamientos comerciales y deportivos.

El desarrollo de este parque se diferencia del resto en que su tramitación urbanística está en una etapa más avanzada. El Proyecto Sectorial está aprobado, así como el Proyecto de Urbanización. En breve comenzarán las obras de urbanización del parque, que será una realidad el próximo año.



### La actividad de revitalización industrial de SEPI

Los 20 parques empresariales de Galicia se inscriben en las actuaciones que SEPI está acometiendo en el marco de su programa de revitalización industrial, cuyo fin es impulsar la creación de nuevos focos de inversión, de expansión económica y de empleo, sobre todo en zonas que resultaron fuertemente afectadas por las reconversiones industriales de los años setenta y ochenta. En el caso de Galicia, la actuación se enmarca dentro del Plan Galicia del Gobierno.

SEPI contribuye a impulsar el tejido empresarial y, en consecuencia, el mayor crecimiento de la economía española y del empleo creando las condiciones que favorezcan el establecimiento y desarrollo de proyectos industriales privados.

Así, SEPI está llevando a cabo la actividad de promoción industrial sobre una extensión superior a 26 millones de metros cuadrados, repartidos en seis comunidades autónomas, con una inversión de los promotores públicos de más de 760 millones de euros, de los que esta sociedad estatal aportará cerca de 550 millones. Esta inversión inducirá, a su vez, inversiones privadas por un valor



aproximado de 6.100 millones de euros, y darán empleo a más de 60.000 personas.

En la actualidad son ya 27 los parques o zonas de expansión industrial que esta sociedad estatal ha puesto en marcha o bien se encuentran en fase de preparación:

- **Galicia** - *Parques Plan Galicia.*
- **Asturias** - *Parque Empresarial Principado de Asturias, en Avilés.*
- **Cantabria** - *Parque Empresarial de Cantabria, en El Astillero, y Parque de Villaescusa.*
- **País Vasco** - *Abra Parque Empresarial, en la margen izquierda de la ría de Bilbao.*
- **Valencia** - *Ingruinsa, Parc Sagunt y Parque de Requena.*
- **Andalucía** - *Parque Empresarial de Granada.*

La actividad de SEPI para el desarrollo empresarial de estas zonas se canaliza a través de Infoinvest, la empresa de gestión inmobiliaria responsable de la construcción y promoción de los parques empresariales; y a través de la sociedad de desarrollo empresarial Sepides, mediante la identificación y captación de inversiones y la promoción empresarial, prestando apoyo técnico y financiero a proyectos empresariales nuevos o que amplíen capacidad, para crear riqueza y empleo.

23 de febrero de 2004